

REGIONE AUTONOMA VALLE D'AOSTA  
REGION AUTONOME VALLEE D'AOSTE

COMUNE DI  COMMUNE DE

**INTROD**

VARIANTE SOSTANZIALE AL PRG  
IN ADEGUAMENTO ALLA L.R. 11/1998 ED AL PTP

- TESTO DEFINITIVO -

CARTOGRAFIA MOTIVAZIONALE

**M3** CARTA DI USO DEL SUOLO  
E STRUTTURE AGRICOLE

Scala:  
1:5.000 - 1:10.000

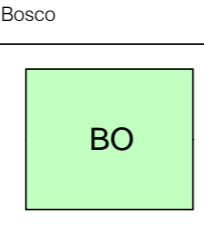
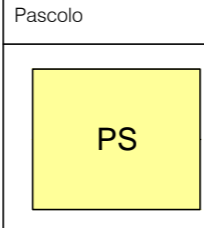
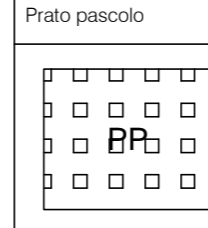
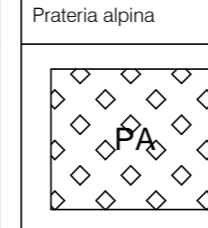
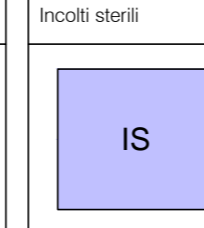
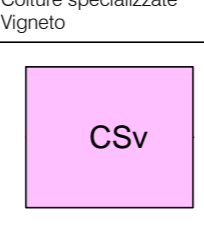
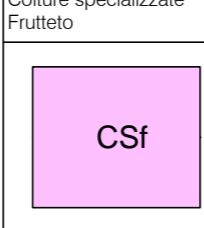
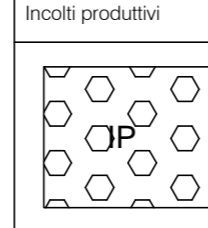

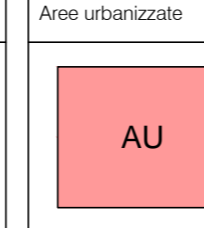

LEGENDA

Sindaco: Sig. Vittorio ANGLELIO  
Tecnici incaricati: Arch. Andrea MARCHISIO  
Dott. Forestale Italo CERISE  
Geologo Roby VUILLERMOZ  
Coordinatore: Arch. Andrea MARCHISIO


TESTO PRELIMINARE 04 ottobre 2012	ADOZIONE TESTO PRELIMINARE Del. C.C. n° 31 del 29 ottobre 2012	APPROVAZIONE: Del. G.R. n° 659 del 16 maggio 2014
TESTO DEFINITIVO 14 giugno 2013	ADOZIONE TESTO DEFINITIVO: Del. C.C. n° 22 del 27 giugno 2013	Del. C.C. n° 20 del 30 giugno 2014

LEGENDA SIMBOLOGIA E CAMPITURE


Campiture

Prati  BO	Prati  PS	Prati aridi  BR	Prati aridi  PR	Prati aridi  IS
Colture specializzate Prati  CSv	Colture specializzate Prati  CSf	Prati prodotti  CP	Prati aridi, prati con erica  AG	Area urbanizzate  AU
Prati specializzati colture erbacee 				

Linee

Muretti agricoli a terra 
---

Simboli

Avversio agrario  AV
--