












<b>REGIONE AUTONOMA VALLE D'AOSTA</b> <i>REGION AUTONOME VALLEE D'AOSTE</i>			<b>VARIE</b>  Confini comunali	<b>ELEMENTI, USI ED ATTREZZATURE</b> <b>Viabilità</b> <ul style="list-style-type: none"> <li>- Autostrada (au5)</li> <li>- Strada Statale (ss26)</li> <li>- Strada Regionale della Valsavarenche (sr23)</li> <li>- Strada Regionale della Valle di Rhêmes (sr24)</li> <li>- Strada comunale "Bessaque" (sc1)</li> <li>- Strada comunale "accesso sud villaggio Junod" (sc2)</li> <li>- Strada comunale "raccordo strada comunale Bessaque - strada regionale n° 23" (sc3)</li> <li>- Strada comunale "Plantey" (sc4)</li> <li>- Strada comunale "accesso sud villaggio Les Villes-Dessous" (sc5)</li> <li>- Strada comunale "accesso parte bassa Les Villes-Dessus" (sc6)</li> <li>- Strada comunale "interna Les villes-Dessus" (sc7)</li> <li>- Strada comunale "Les Villes-Dessous - Les Villes-Dessus" (sc8)</li> <li>- Strada comunale "Plantey" (sc9)</li> <li>- Strada comunale "di Cort" (sc10)</li> <li>- Strada comunale "interna Les Villes-Dessus" (sc11)</li> <li>- Strada comunale "di accesso alla parte alta di Les Villes-Dessus" (sc12)</li> <li>- Strada comunale "per Arvier" (sc13)</li> <li>- Strada comunale "Les Combes" (sc14)</li> <li>- Strada comunale "interna Le Norat" (sc15)</li> <li>- Strada comunale "per vasca acquedotto comunale" (sc16)</li> <li>- Strada comunale "Cré" (sc17)</li> <li>- Strada comunale "raccordo strada comunale sc17 - sc16" (sc17b)</li> <li>- Strada comunale "Le Pont" (sc18)</li> <li>- Strada comunale "interna Plan d'Introd" (sc19)</li> <li>- Strada comunale "Plan d'Introd - campo sportivo" (sc20)</li> <li>- Strada comunale "interna Plan d'Introd" (sc21)</li> <li>- Strada comunale "interna Plan d'Introd" (sc22)</li> <li>- Strada comunale "Anselmet - parte bassa" (sc23)</li> <li>- Strada comunale "Anselmet - parte alta" (sc24)</li> <li>- Strada comunale "di accesso vasca acquedotto comunale" (sc25)</li> <li>- Strada comunale "Plan d'Introd (accesso Municipio - Chiesa)" (sc26)</li> <li>- Strada comunale "Grand Pré" (sc27)</li> <li>- Strada comunale "raccordo strada regionale n° 23 - strada comunale sc21" (sc28)</li> <li>- Strada comunale "interna Le Buillet" (sc29)</li> <li>- Strada comunale "Le Buillet parte alta" (sc30)</li> <li>- Strada comunale "interna Le Buillet" (sc31)</li> <li>- Strada comunale "interna Le Buillet per forno comunale" (sc32)</li> <li>- Strada comunale "Le Bioley" (sc33)</li> <li>- Strada comunale "Chevrère" (sc34)</li> <li>- Strada comunale "interna Chevrère" (sc35)</li> <li>- Strada comunale "interna Chevrère" (sc36)</li> <li>- Strada comunale "interna Chevrère" (sc37)</li> <li>- Strada comunale "Tache (Cossard)" (sc38)</li> <li>- Strada comunale "Tache (Plan di Brando)" (sc39)</li> <li>- Strada comunale "Sorressamont" (sc40)</li> <li>- Strada comunale "Champgerod" (sc41)</li> <li>- Strada comunale "Deillod - Le Buillet" (sc42)</li> <li>- Strada comunale "Promenade du Pape" (sc43)</li> </ul>
<b>COMUNE DI</b>  <b>COMMUNE DE</b>  <h1 style="margin: 0;">INTROD</h1>  <b>VARIANTE SOSTANZIALE AL PRG</b> <b>IN ADEGUAMENTO ALLA L.R. 11/1998 ED AL PTP</b>  - TESTO DEFINITIVO -  <i>CARTOGRAFIA PRESCRITTIVA</i>			<b>ELEMENTI, USI ED ATTREZZATURE</b> <b>Elektrodotti</b>  <b>Depuratori</b> <ol style="list-style-type: none"> <li>1. Fossa Imhof "Anselmet" <small>(autorizzazione rilasciata con provvedimento dirigenziale n. 4506 del 03.11.2008)</small></li> <li>2. Fossa Imhof "Tache Plan David" <small>(autorizzazione rilasciata con provvedimento dirigenziale n. 5365 del 18.12.2008)</small></li> <li>3. Fossa Imhof "Chevrère" <small>(autorizzazione rilasciata con provvedimento dirigenziale n. 5365 del 18.12.2008)</small></li> <li>4. Fossa Imhof "Arpilles" <small>(autorizzazione rilasciata con provvedimento dirigenziale n. 1066 del 14.03.2011)</small></li> </ol> <b>Fognature</b>  <b>Sorgenti</b> <ol style="list-style-type: none"> <li>1. La Gollietta</li> <li>2. Chenallier</li> <li>3. Fontaine 1</li> <li>4. Fontaine 2</li> <li>5. Arpilles</li> <li>6. Mont Blanc</li> <li>7. Les Combes (situata nel comune di Arvier)</li> <li>8. Clusaz (situata nel comune di Arvier)</li> </ol>  Sorgenti: zona di tutela assoluta  Sorgenti: zona di rispetto  Sorgenti: zona di protezione	
<h1 style="margin: 0;">P2</h1>	<b>CARTA DEGLI ELEMENTI, DEGLI USI E DELLE ATTREZZATURE CON PARTICOLARE RILEVANZA URBANISTICA</b>  LEGENDA	<b>Scala:</b> 1:2.000 - 1:5.000	<b>Acquedotti</b>  <b>Siti di telecomunicazione</b> <ol style="list-style-type: none"> <li>1. Perriettaz</li> <li>2. Ponton</li> </ol>  <b>Cimiteri</b> <ol style="list-style-type: none"> <li>1. Cimitero di Plan d'Introd</li> </ol>  <b>Piste di fondo</b>	
<b>Sindaco:</b> Sig. Vittorio ANGLÉSIO  <b>Tecnici incaricati:</b> Arch. Andrea MARCHISIO Dott. Forestale Italo CERISE Geologo Roby VUILLERMOZ  <b>Coordinatore:</b> Arch. Andrea MARCHISIO			<b>VARIE</b>  Fascia di rispetto cimiteriale (mt 50,00)	
<b>TESTO PRELIMINARE</b> 04 ottobre 2012	<b>ADOZIONE TESTO PRELIMINARE:</b> Del. C.C. n° 31 del 29 ottobre 2012	<b>APPROVAZIONE:</b> Del. G.R. n° 659 del 16 maggio 2014 Del. C.C. n° 20 del 30 giugno 2014		
<b>TESTO DEFINITIVO</b> 14 giugno 2013	<b>ADOZIONE TESTO DEFINITIVO:</b> Del. C.C. n° 22 del 27 giugno 2013			