

REGIONE AUTONOMA VALLE D'AOSTA
 REGION AUTONOME VALLEE D'AOSTE

COMUNE DI



COMMUNE DE

INTROD

**VARIANTE SOSTANZIALE AL PRG
 IN ADEGUAMENTO ALLA L.R. 11/1998 ED AL PTP**

- TESTO DEFINITIVO -

CARTOGRAFIA MOTIVAZIONALE

M5

CARTA DEI VINCOLI
 ARTT. 136 E 142, D.LEG.VO 22.01.2004, N. 42


Scala:
 1:5.000 - 1:10.000

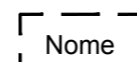
LEGENDA


VARIE


——— Confini comunali


ELEMENTI (Artt. 136 e142, D.Leg.vo 22.01.2004, n° 42)

 Le montagne per la parte eccedente 1600 metri sul livello del mare


 Nome I parchi e le riserve nazionali o regionali, nonché i territori di protezione esterna dei parchi

 Parco Nazionale Gran Paradiso

 SIC-ZPS IT1201000 Parco Nazionale Gran Paradiso (L.R. 21.05.2007, n. 8)

 I territori coperti da foreste e da boschi ancorché percorsi o danneggiati dal fuoco, e quelli sottoposti a vincolo di rimboscimento

Boschi di tutela approvati (Direzione tutela beni paesaggistici e architettonici del Dipartimento soprintendenza per i beni e le attività culturali dell'Assessorato Istruzione e Cultura della R.A.V.A.)

 Aree archeologiche

AA1. Resti della via consolare romana in condivisione con l'adiacente comune di Villeneuve (PTP cod. A122; All. B Del. Reg. 26.07.94 n° 864/X; Ufficio Beni Archeologici)

AA2. Areale (verosimilmente primitivo insediamento di epoca protostorica) di pertinenza della chiesa parrocchiale della Conversione di S. Paolo, del Castello adiacente, del granaio, della cascina Ola e della cappella del S. Sudario, nelle cui vicinanze furono rinvenute alcune tombe a cista (Ufficio Beni Archeologici)

AA3. Areale di interesse pre-protostorico connotato dalla significativa presenza di massi coppedati ed incisi in località Truc-D'Arbe, sul confine col vicino comune di Arvier, lungo la strada diretta a Les Combes (Ufficio Beni Archeologici)

AA4. Areale di interesse pre-protostorico connotato dalla presenza in reimpiego a bordo strada di due lastre litiche probabilmente pertinenti in origine a copertura di sepolture in cassa litica in località Plan de Morod (o Moral) (Ufficio Beni Archeologici)

AA5. Areale di pertinenza della cosiddetta Porte Ponton, punto di transito controllato e sottoposto ad esazione di pedaggio, risalente ad epoca medievale (Ufficio Beni Archeologici)

Sindaco: Sig. Vittorio ANGLÉSIO

Tecnici incaricati: Arch. Andrea MARCHISIO
 Dott. Forestale Italo CERISE
 Geologo Roby VUILLERMOZ

Coordinatore: Arch. Andrea MARCHISIO

TESTO PRELIMINARE
 04 ottobre 2012

ADOZIONE TESTO PRELIMINARE:
 Del. C.C. n° 31 del 29 ottobre 2012

APPROVAZIONE:
 Del. G.R. n° 659 del 16 maggio 2014

TESTO DEFINITIVO
 14 giugno 2013

ADOZIONE TESTO DEFINITIVO:
 Del. C.C. n° 22 del 27 giugno 2013

Del. C.C. n° 20 del 30 giugno 2014