

REGIONE AUTONOMA VALLE D'AOSTA
REGION AUTONOME VALLEE D'AOSTE

COMUNE DI



COMMUNE DE

INTROD

VARIANTE SOSTANZIALE AL PRG IN ADEGUAMENTO ALLA L.R. 11/1998 ED AL PTP

- TESTO DEFINITIVO -

- TAVOLA AGGIORNATA ALLA VNS n.04 -

CARTOGRAFIA PRESCRITTIVA

P4c2

CARTOGRAFIA DELLA ZONIZZAZIONE,
DEI SERVIZI E
DELLA VIABILITA' DEL PRG
ELENCO DEGLI EDIFICI CLASSIFICATI
E DOCUMENTAZIONE FOTOGRAFICA

Scala:
1:1.000

Sindaco: Sig. Vittorio ANGLÉSIO

Tecnici incaricati: Arch. Andrea MARCHISIO
Dott. Forestale Italo CERISE
Geologo Roby VUILLERMOZ

Coordinatore: Arch. Andrea MARCHISIO

TESTO PRELIMINARE
04 ottobre 2012

ADOZIONE TESTO PRELIMINARE:
Del. C.C. n° 31 del 29 ottobre 2012

TESTO DEFINITIVO
14 giugno 2013

ADOZIONE TESTO DEFINITIVO:
Del. C.C. n° 22 del 27 giugno 2013

APPROVAZIONE:
Del. G.R. n° 659 del 16 maggio 2014
Del. C.C. n° 20 del 30 giugno 2014

COMUNE DI INTROD**TOTALE EDIFICI**

Ac1	Les Villes-Dessous	75
Ac2*	Les Villes-Dessus	128
Ac3*	Plan d'Introd	12
Ac4*	Plan d'Introd	131
Ac5*	Plan d'Introd	5
Ad1	Les Combes	67
Ae1	Le Junod	13
Ae2	Le Norat	28
Ae3*	Le Buillet	44
Ae4	Le Bioley	6
Ae5*	Tache (Cossard)	6
Ae6*	Tache (Plan di Brando)	22
Ae7*	Tache (Plan David)	15
Ae8*	Chevrère	37
-	Edifici Fuori Zone A	1

TOTALE		590
---------------	--	------------

EDIFICI ALL'INTERNO DELLE ZONE DI TIPO A

Ac1 – LES VILLES-DESSOUS

Ac1 - LES VILLES-DESSOUS	N° fabbricato	N° foglio catastale	N° mappale/i catastale/i	N° fotografia	Classificazione
	1	3	147	001	E1
	2	3	146	002	E4
	3	3	51	003	Tettoia
	4	3	51	004	E2b
	5	3	829	005, 006	E2b
	6	3	829, 853	007, 008	E4
	7	3	853	009	E2b
	8	3	47	010	E1
	9	3	939	011	E1
	10	3	939	012	E2b
	11	3	48, 49	013, 014	E1
	12	3	42, 43	015	E4
	13	3	????	016, 017	Ca
	14	3	45	018	D
	15	3	41, 42, 43	019, 020	E2b
	16	3	44	021	E1
	17	3	37	022	E1
	18	3	39	023	E2b
	19	3	40	024, 025	E1
	20	3	442	026	E4
	21	3	442	027, 028	B2

Ac1 - LES VILLES-DESSOUS	N° fabbricato	N° foglio catastale	N° mappale/i catastale/i	N° fotografia	Classificazione
	22	2	702	029, 030, 031, 032	E2b
	23	2	994, 995	033, 034	E2b
	24	2	996	035	E4
	25	2	702	036	E2b
	26	2	703	037	E2b
	27	2	705	038, 039	E2b
	28	2	705	040	E4
	29	2	1123	041	E4
	30	3	857	042, 043	E2b
	31	3	446	044	E2b
	32	3	445	045	E1
	33	3	859	046	E2b
	34	3	859	047, 048	E1
	35	3	443, 789	049, 050	Ca
	36	3	440	051, 052	E2b
	37	3	441	053	E2b
	38	3	438	054, 055	E1
	39	3	811	056, 057	E1
	40	3	433, 810	058	E2b
	41	3	433	059	E2b
	42	3	431, 432	060	E1
	43	3	433	061	E1
	44	3	433	062	E2b

Ac1 - LES VILLES-DESSOUS	N° fabbricato	N° foglio catastale	N° mappale/i catastale/i	N° fotografia	Classificazione
	45	3	430	063, 064	E1
	46	3	430	065, 066, 067	E3
	47	3	434	068, 069	Ca
	48	3	436	070	Ca
	49	3	437	071	E2b
	50	3	428	072	Ca
	51	3	428	073, 074	Ca
	52	3	435	075, 076	E1
	53	3	431	076, 077, 078	E2b
	54	3	427	079	Tettoia
	55	3	427	080	E1
	56	3	418	081	E1
	57	3	418	082, 083	E2d
	58	3	418	084	E2bc
	59	3	417	085, 086, 087	Ca
	60	3	416	088	Ca
	61	3	410	089	E1
	62	3	409	090	E1
	63	3	409	091	E1
	64	3	787	092	Ca
	65	3	408	092	E1
	66	3	809	093, 094	Ca
	67	3	784	095	E1

Ac1 - LES VILLES-DESSOUS	N° fabbricato	N° foglio catastale	N° mappale/i catastale/i	N° fotografia	Classificazione
	68	3	D	096	A4
	69	3	480	097, 098	B4
	70	3	479	099	E4
	71	3	463	100, 101, 102	Ca
	72	3	464	103, 104	E1
	73	3	464	105, 106	B2
	74	3	464	107	E4
	75	3	467	108	E4
	76	3	467	109	E2b
	77	3	467	110	E4
	78	3	404	111, 112, 113	E2d
	79	3	884	114, 115	E1
TOTALE EDIFICI	75				
TOTALE TETTOIE E BARACCHE	2				
TOTALE FONTANE	2				
TOTALE	79				





001



002



003



004



005



006



007



008



009



010



011



012



013



014



015



016



017



018



019



020



021



022



023



024



025



026



027



028



029



030



031



032



033



034



035



036



037



038



039



040



041



042



043



044



045



046



047



048



049



050



051



052



053



054



055



056



057



058



059



060



061



062



063



064



065



066



067



068



069



070



071



072



073



074



075



076



077



078



079



080



081



082



083



084



085



086



087



088



089



090



091



092



093



094



095



096



097



098



099



100



101



102



103



104



105



106



107



108



109



110



111



112



113



114



115

Ac2* – LES VILLES-DESSUS

Ac2* - LES VILLES-DESSUS	N° fabbricato	N° foglio catastale	N° mappale/i catastale/i	N° fotografia	Classificazione
	1	2	????	001, 002	A4
	2	2	643	003	E4
	3	2	639, 1016	004	E2b
	4	2	1015	005	E4
	5	2	640	006	Caf
	6	2	671	007	E4
	7	2	671	008	E2b
	8	2	640	009, 010	Caf
	9	2	1017	011	E2b
	10	2	644	012, 013	E1
	11	2	645	014	E1
	12	2	1041	015, 016	E2b
	13	2	646	017	E1
	14	2	1037	018	E2bc
	15	2	647, 648	019	E2b
	16	2	668	020	E2d
	17	2	667, 880, 881	021	E4
	18	2	645, 653	022, 023	E2b
	19	2	650	024	E2b
	20	2	449, 450	025	E1
	21	2	448	026	E2b

Ac2* - LES VILLES-DESSUS	N° fabbricato	N° foglio catastale	N° mappale/i catastale/i	N° fotografia	Classificazione
	22	2	445	027	E2b
	23	2	445	028	E1
	24	2	650, 651, 652	029	E1
	25	2	655	030	Ca
	26	2	662	031	E1
	27	2	992	032	E3
	28	2	1020	033	E4
	29	2	656, 871, 1019	034	E2b
	30	2	1089	035	E4
	31	2	441, 445	036, 037	Ca
	32	2	444	038	E2b
	33	2	417, 441, 442	039, 040, 041, 042	E2b
	34	2	660	043	E2b
	35	2	750, 751	044	B2
	36	2	750, 751, 1129, 1130, 1133, 1134	044	Tettoia
	37	2	752	045	E2b
	38	2	1122	046	E4
	39	2	748	047	E3
	40	2	748	048	E1
	41	2	416	049	E4
	42	2	414, 415, 948	050	Ca
	43	2	419	051, 052	B1
	44	2	412	053	E1

Ac2* - LES VILLES-DESSUS	N° fabbricato	N° foglio catastale	N° mappale/i catastale/i	N° fotografia	Classificazione
	45	2	1108	054, 055, 056	E2d
	46	2	412	057	E4
	47	2	410	058	E1
	48	2	408	059	E2b
	49	2	407	060, 061	E2b
	50	2	404	062	E1
	51	2	404	063, 064	E1
	52	2	407, 1110	065	E2b
	53	2	409, 1109	066	E1
	54	2	1111, 1112	067, 068	Ca
	55	2	1038	069	E2b
	56	2	423, 428	070	E1
	57	2	424, 425, 426	071	E4
	58	2	425	072	E3
	59	2	425, ????	073	E2b
	60	2	????	074	B2
	61	2	420, 431, 432, 443	075, 076	E1
	62	2	420	077	E4
	63	2	420	078	E1
	64	2	779	079	E2b
	65	2	783	080	E3
	66	2	782	081	E4
	67	2	784	082	E2b

Ac2* - LES VILLES-DESSUS	N° fabbricato	N° foglio catastale	N° mappale/i catastale/i	N° fotografia	Classificazione
	68	2	770, 782	083, 084	Ca
	69	2	770, 782, 785	085, 086, 087	Ca
	70	2	777, 781	088	Ca
	71	2	776	089, 090	E1
	72	2	774	091	D
	73	2	773	092, 093	Caf
	74	2	772	094	Caf
	75	2	1103	095	E1
	76	2	1064	096, 097	E1
	77	2	1055	098, 099, 100, 101, 102, 103, 104, 105, 106	E1
	78	2	1022	107	E2bc
	79	2	1026, 1028	108, 109	Tettoia
	80	2	956, 957, 959, 1027	109, 110	Tettoia
	81	2	761	111	E3
	82	2	757	112	E2b
	83	2	757	113	E2b
	84	2	758	114, 115	E4
	85	2	759, 760, 1113	116	E2b
	86	2	760, 1113	117	E4
	87	2	764	118, 119	E2b
	88	2	764	120	E1
	89	2	960	121	Ca
	90	2	765	122	E1

Ac2* - LES VILLES-DESSUS	N° fabbricato	N° foglio catastale	N° mappale/i catastale/i	N° fotografia	Classificazione
	91	2	765, 1063	123	E3
	92	2	1063	124, 125	E3
	93	2	1063	126, 127, 128	E2b
	94	2	1063	129, 130	Caf
	95	2	767, 768, 1193	131, 132, 133	B1
	96	2	768, 771	134	E1
	97	2	771, 1192	135, 136, 137	B1
	98	2	1043	138	E4
	99	2	????	139, 140	A4
	100	2	786	141	E1
	101	2	792	142	Ca
	102	2	792	143	E4
	103	2	791	144	E3
	104	2	798	145, 146	E1
	105	2	1154	147	E3
	106	2	1155	148	E3
	107	2	793, 794	149, 150	E1
	108	2	795	151, 152, 153	E1
	109	2	798	154, 155	E1
	110	2	798	156	E2b
	111	2	795	157	E4
	112	2	814	158	E4
	113	2	813, 961	159, 160	B4

Ac2* - LES VILLES-DESSUS	N° fabbricato	N° foglio catastale	N° mappale/i catastale/i	N° fotografia	Classificazione
	114	2	813	161	B2
	115	2	815	162	E1
	116	2	998	163	E4
	117	2	825	164, 165	Ca
	118	2	1211	166	E4
	119	2	965	167	E2b
	120	2	965	168	E2b
	121	2	829	169	Ca
	122	2	965	170, 171	Ca
	123	2	831, 837	172, 173, 174	Ca
	124	2	965	175	Ca
	125	2	1024	176	E1
	126	2	827, 965	177	Tettoia
	127	2	827	178	E1
	128	2	832	179	E1
	129	2	827	180	E1
	130	2	1085	181	Ca
	131	2	822, 836	182, 183	Ca
	132	2	834, 835	184	E1
	133	2	840	185	Tettoia
	134	2	????	186	E3
	135	2	????	187	E1
	136	2	823	188, 189, 190	Ca

Ac2* - LES VILLES-DESSUS				
TOTALE EDIFICI	128	N° fabbricato		
TOTALE TETTOIE E BARACCHE	5	N° foglio catastale		
TOTALE FONTANE	3	N° mappale/i catastale/i		
TOTALE	136	N° fotografia		
		Classificazione		





001



002



003



004



005



006



007



008



009



010



011



012



013



014



015



016



017



018



019



020



021



022



023



024



025



026



027



028



029



030



031



032



033



034



035



036



037



038



039



040



041



042



043



044



045



046



047



048



049



050



051



052



053



054



055



056



057



058



059



060



061



062



063



064



065



066



067



068



069



070



071



072



073



074



075



076



077



078



079



080



081



082



083



084



085



086



087



088



089



090



091



092



093



094



095



096



097



098



099



100



101



102



103



104



105



106



107



108



109



110



111



112



113



114



115



116



117



118



119



120



121



122



123



124



125



126



127



128



129



130



131



132



133



134



135



136



137



138



139



140



141



142



143



144



145



146



147



148



149



150



151



152



153



154



155



156



157



158



159



160



161



162



163



164



165



166



167



168



169



170



171



172



173



174



175



176



177



178



179



180



181



182



183



184



185



186



187



188



189



190

Ac3* – PLAN D'INTROD

Ac3* - PLAN D'INTROD	N° fabbricato	N° foglio catastale	N° mappale/i catastale/i	N° fotografia	Classificazione
	1	4	C, ????	001	A4
	2	4	B, C	002, 003, 004	A4 ⁽²⁾
	3	4	154	005	A4
	4	4	476	006	E3
	5	4	152	007, 008, 009	E1
	6	4	147	010, 011, 012	A1 ⁽¹⁾
	7	4	145, 146	013, 014	A1 ⁽¹⁾
	8	4	239	015	E1
	9	4	170, 239	016	E3
	10	4	298	017	E2b
	11	4	171, 172, 173, 320	018, 019, 020, 021, 022, 023	A1 ⁽²⁾
	12	4	272	024	E1
	13	4	A	025	A4 ⁽²⁾
TOTALE EDIFICI	12				
TOTALE CIMITERI	1				
TOTALE	13				

(1) Edificio individuato come bene culturale isolato di rilevanza media (rif. tavole M4, P1)

(2) Edificio individuato come bene culturale isolato di rilevanza minore (rif. tavole M4, P1)





001



002



003



004



005



006



007



008



009



010



011



012



013



014



015



016



017



018



019



020



021



022



023



024



025

Ac4* – PLAN D'INTROD

Ac4* - PLAN D'INTROD	N° fabbricato	N° foglio catastale	N° mappale/i catastale/i	N° fotografia	Classificazione
	67	5	/	113, 114	A3
	68	12	????	115, 116	B2
	69	5	13, 14, 15, 19	117, 118	D
	70	5	16, 18, 29, 30, 31	119, 120	DC
	71	5	32	121, 122	E2b
	72	5	50, 591	123	D
	73	5	34	124	DC
TOTALE EDIFICI	5				
TOTALE FONTANE	1				
TOTALE PONTI	1				
TOTALE	7				





113



114



115



116



117



118



119



120



121



122



123



124

Ac5* – PLAN D'INTROD

Ac5* - PLAN D'INTROD	N° fabbricato	N° foglio catastale	N° mappale/i catastale/i	N° fotografia	Classificazione
	14	4	134	026	E1
	15	4	296	027	E3
	16	5	61	028	B2
	17	5	667	029	E2b
	18	5	60	030	E4
	19	5	60	031, 032, 033	Ca
	20	5	65	034, 035, 036	B4
	21	5	65	037, 038, 039	E3
	22	5	65	040, 041	E2b
	23	5	69	042	E4
	24	5	87	043	E1
	25	5	71	044, 045	E1
	26	5	71	046	E4
	27	5	711, 712	047, 048	E1
	28	5	75, 495	049	E2b
	29	5	48, 494	050, 051	E2b
	30	5	75	050	E2b
	31	5	714	052, 053	E2b
	32	5	76	053, 054, 055, 056, 057, 058	E2b
	33	5	77	059	E2b
	34	5	78	060	E2d

Ac5* - PLAN D'INTROD	N° fabbricato	N° foglio catastale	N° mappale/i catastale/i	N° fotografia	Classificazione
	35	5	74	061, 062	E4
	36	5	74	063, 064	Ca
	37	5	72	065, 066, 067	E2b
	38	5	72, 83, 84	068, 069, 070, 071	E1
	39	5	79, 80, 81, 82	068	E1
	40	5	92	072, 073, 074, 075	E1
	41	5	716	076, 077	E1
	42	5	93	078, 079, 080	B4
	43	5	93	081	B4
	44	5	93	082	B1
	45	5	96, 717	083	E1
	46	5	94	084	E2b
	47	5	94	085	E3
	48	5	100, 101, 102	086	E1
	49	5	593	087	D
	50	5	115	088, 089	B4
	51	5	104	090, 091	Ca
	52	5	104	092	E4
	53	5	103	093	E1
	54	5	103	094	E1
	55	5	99	095	E2b
	56	5	99	096	E4
	57	5	98	097	Ca

Ac5* - PLAN D'INTROD	N° fabbricato	N° foglio catastale	N° mappale/i catastale/i	N° fotografia	Classificazione
	58	5	98	098, 099, 100	Ca
	59	5	6	101, 102	Ca
	60	5	4	103, 104	E2b
	61	5	4, 5	105	E1
	62	5	4, 674	106	E4
	63	5	7, 8	107, 108	E1
	64	5	4, 518	109	E4
	65	5	12	110, 111	E1
	66	5	12, 518	112	E4
	75	5	668	127	E4
	76	5	669	127, 128, 129	E2b
	77	5	140	130	E1
	78	5	663	131	E1
	79	5	141, 663	132, 133, 134, 135, 136	Ca
	80	5	133, 137, 520	137	E1
	81	5	598	138	E1
	82	5	598	139	E1
	83	5	129	140	E1
	84	5	598	141	E1
	85	5	598	142	B2
	86	5	135, 600, 662	143	E1
	87	5	124, 663	144	E1
	88	5	124	145	E1

Ac5* - PLAN D'INTROD	N° fabbricato	N° foglio catastale	N° mappale/i catastale/i	N° fotografia	Classificazione
	89	5	124	146	E4
	90	5	497	147	E4
	91	5	497	148	Tettoia
	92	5	126	149	E2b
	93	5	125	150, 151, 152, 153	Ca
	94	5	124	154, 155, 156	Ca
	95	5	123	157	E1
	96	5	123	158, 157	E1
	97	5	121	159, 160	E2b
	98	5	123	161	E4
	99	5	????	162	E3
	100	5	644	163	E1
	101	5	337	164, 165	E1
	102	5	619	166	E4
	103	5	226	167	E4
	104	5	617	168	E2b
	105	5	504, 618	169, 170, 171, 172	E1
	106	5	221, 504, 616	173, 174	E1
	107	5	221	175	E1
	108	5	224	176, 177	E1
	109	5	175, 224	178	Tettoia
	110a	5	175	179, 180, 181	B2
	110b	5	175, 176, 177	182, 183, 184, 185, 186	Ca

Ac5* - PLAN D'INTROD	N° fabbricato	N° foglio catastale	N° mappale/i catastale/i	N° fotografia	Classificazione
	111	5	????	187	B2
	112	5	215, 217, 586	188	E1
	113	5	586	189	E4
	114	5	215	190, 191	E1
	115	5	181	192	E2b
	116	5	181	193, 194	Ca
	117	5	181, 182	195, 196	E2b
	118	5	608	197	Ca
	119	5	180, 184	198, 199, 200, 201	E1
	120	5	606	202, 203	E1
	121	5	179	204	E1
	122	5	606	203	E1
	123	5	603	205, 206	DC
	124a	5	185	208, 209, 210, 211, 213, 277, 278, 279, 280, 281, 282	Ca
	124b	5	185	207, 212, 213, 283, 284	DE1
	125	5	184	214	Ca
	126	5	184	215, 216	Ca
	127	5	214	217	E4
	128	5	214	218, 219	Ca
	129	5	212	220	Ca
	130	5	214	218	Tettoia

AC5* - PLAN D'INTROD	N° fabbricato	N° foglio catastale	N° mappale/i catastale/i	N° fotografia	Classificazione
	131	5	214	221	E4
	132	5	211	222, 223	Ca
	133	5	184	224, 225	Ca
	134	5	187	226, 227	E2b
	135	5	188	228, 229	E2b
	136	5	172, 502	230, 231	E1
	137	5	162	232	E4
	138	5	162	233, 234	E1
	139	5	161	235, 236	Ca
	140	5	160, 672	237, 238	Ca
	141	5	157	239, 240	E1
	142	5	157	241	E4
	143	5	159	242, 243, 244	E1
	144	5	165, 707	245	Ca
	145	5	165	246	E2b
	146	5	167, 168	247, 248, 249, 250, 251	Ca
	147	5	170	252	Ca
	148	5	171	253, 254	E1
	149	5	189, 190	255, 256, 257	E1
	150	5	169	258, 259	E1
	151	5	190	260	E4
	152	5	190	261	B2
	153	5	191, 192	261, 262, 263, 264	Ca

Ac5* - PLAN D'INTROD	N° fabbricato	N° foglio catastale	N° mappale/i catastale/i	N° fotografia	Classificazione
	154	5	207, 615	265	Tettoia
	155	5	209, 210	266, 267	Ca
	156	5	204, 208, 242, 243	268, 269, 270, 271	B4
	157	5	244, ????	272	E1
	158	5	244	273	Tettoia
	159	5	249	274, 275	E2bc
	160	5	575	276	E1
TOTALE EDIFICI	132				
TOTALE TETTOIE E BARACCHE	5				
TOTALE FONTANE	4				
TOTALE	141				





026



027



028



029



030



031



032



033



034



035



036



037



038



039



040



041



042



043



044



045



046



047



048



049



050



051



052



053



054



055



056



057



058



059



060



061



062



063



064



065



066



067



068



069



070



071



072



073



074



075



076



077



078



079



080



081



082



083



084



085



086




087



088



089



090



091



092



093



094



095



096



097



098



099



100



101



102



103



104



105



106



107



108



109



110



111



112



127



128



129



130



131



132



133



134



135



136



137



138



139



140



141



142



143



144



145



146



147



148



149



150



151



152



153



154



155



156



157



158



159



160



161



162



163



164



165



166



167



168



169



170



171



172



173



174



175



176



177



178



179



180



181



182



183



184



185



186




187



188



189



190



191



192



193




194



195



196




197




198



199



200



201



202



203



204



205



206



207



208



209



210



211



212



213



214



215



216



217



218



219



220



221



222



223



224



225



226



227



228



229



230



231



232



233



234



235



236



237



238



239



240



241



242



243



244



245



246



247



248



249



250



251



252



253



254



255



256



257



258



259



260



261



262



263



264



265



266



267



268



269



270



271



272



273



274



275



276



277



278



279



280



281



282



283



284

Ad1 – LES COMBES

Ad1 - LES COMBES	N° fabbricato	N° foglio catastale	N° mappale/i catastale/i	N° fotografia	Classificazione
	1	16	537	001	E4
	2	16	261	002	E4
	3	16	258, 494	003, 004	Ca
	4	16	261	005	E1
	5	16	117	006, 007	Ca
	6	16	119	008	E1
	7	16	118	009	E1
	8	16	487	010	Ca
	9	16	122	011	E1
	10	16	121, 487, 488	012	E1
	11	16	123	013a, 013b	Ca
	12	16	123	014	E1
	13	16	126	015, 016	E1
	14	16	114, 122, 126	017a, 017b, 017c	D
	15	16	127	018	E1
	16	16	113	019	E1
	17	16	112	020a	E1
	18	16	224	020b, 020c	E4
	19	16	107	021	E1
	20	16	110	022	E1
	21	16	135, 136	023, 024	E1
	22	16	129	025	B1
	23	16	129	026, 027	B1

Ad1 - LES COMBES	N° fabbricato	N° foglio catastale	N° mappale/i catastale/i	N° fotografia	Classificazione
	24	16	134, 280	028	Ca
	25	16	133	029	E1
	26	16	480	030	E1
	27	16	131, 132, 254, 458	031, 032, 033, 034, 035	Ca
	28	16	141	036	Ca
	29	16	140, 481	037, 038	Ca
	30	16	142	039	DC
	31	16	138, 139	040	DB
	32	16	108	041	B2
	33	16	217, 592, 593	042	E1
	34	16	106	043	Ca
	35	16	104, 105	044, 045	D
	36	16	147, 148	046, 047, 048, 049, 050	DB
	37	16	103	051, 052	Ca
	38	16	103	053, 054	E1
	39	16	150, 151	055, 056, 057, 058	Ca
	40	16	149	059	Ca
	41	16	595, 596	060, 061	E1
	42	16	143, 145	062, 063	D
	43a	16	306	064a, 064b	D
	43b	16	306	065a, 065b	D
	44	16	159, 160, 161	066, 067, 068	E1
	45	16	157	069, 070	DC
	46	16	156, 157	071, 072a, 072b	E1
	47	16	156	073	E1

Ad1 - LES COMBES	N° fabbricato	N° foglio catastale	N° mappale/i catastale/i	N° fotografia	Classificazione
	48	16	155	074, 075, 076, 077	Ca
	49	16	153	078, 079	E1
	50	16	162	080, 081, 082, 083	Ca
	51	16	A	084	A4
	52	16	243, 244	085, 086	Ca
	53	16	165, 169	087, 088, 089	D
	54	16	239, 456, 457, 546	090, 091, 092	E1
	55	16	233, 234	093, 094	D
	56	16	482	095	E1
	57	16	222	096	E1
	58	16	172, 173	097, 098	Ca
	59	16	174, 528	099, 100	Ca
	60	16	527	101	E2b
	61	16	541	102	Ca
	62	16	219	103	DC
	63	16	219	104	DC
	64	16	219	105, 106	DB
	65	16	????	107, 108	B2
	66	16	537	109, 110	E1
	67	16	568	111	E3
TOTALE EDIFICI	67				
TOTALE FONTANE	1				
TOTALE	68				



Ad1

LES COMBES

Scala 1:1.000





001



002



003



004



005



006



007



008



009



010



011



012



013a



013b



014



015



016



017a



017b



017c



018



019



020a



020b



020c



021



022



023



024



025



026



027



028



029



030



031



032



033



034



035



036



037



038



039



040



041



042



043



044



045



046



047



048



049



050



051



052



053



054



055



056



057



058



059



060



061



062



063



064a



064b



065a



065b



066



067



068



069



070



071



072a



072b



073



074



075



076



077



078



079



080



081



082



083



084



085



086



087



088



089



090



091



092



093



094



095



096



097



098



099



100



101



102



103



104



105



106



107



108



109



110



111

Ae1 – LE JUNOD

Ae1 - LE JUNOD	N° fabbricato	N° foglio catastale	N° mappale/i catastale/i	N° fotografia	Classificazione
	1	3	161	001	E1
	2	3	767, 826	002	E4
	3	3	165	003	E2b
	4	3	764	004, 005	Ca
	5	3	165	006, 007	E2b
	6	3	166	008	E4
	7	3	177, 178	009	Ca
	8	3	174	010	E1
	9	3	176	011, 012	E2d
	10	3	171	013, 014, 015	Ca
	11	3	169, 170	016, 017, 018	Ca
	12	3	154	019	E4
	13	3	883, 971	020, 021, 022	E1
TOTALE EDIFICI	13				



Ae1

LE JUNOD

Scala 1:1.000





001



002



003



004



005



006



007



008



009



010



011



012



013



014



015



016



017



018



019



020



021



022

Ae2 – LE NORAT

Ae2 - LE NORAT	N° fabbricato	N° foglio catastale	N° mappale/i catastale/i	N° fotografia	Classificazione
	1	12	307	001, 002	B3
	2	12	489	003	Cac
	3	12	595	004, 005	E2b
	4	12	299	006	Cac
	5	12	554	007, 008	E2b
	6	12	554	009, 010	E2bc
	7	12	86	011	E4
	8	12	86	012	E2b
	9	12	85	013, 014	E1
	10	12	571	015, 016	E1
	11	12	83	017	E1
	12	12	479	018	E1
	13	12	586	018	E1
	14	12	677	019, 020	B2
	15	12	478, 587, 677, 684, 685	021, 022, 023	B2
	16	12	468	024, 025	E1
	17	12	473	026	E1
	18	12	474	027	E1
	19	12	670	028	Cc
	20	12	80	029, 030	Cc
	21	12	79	029, 031	Cc
	22	12	551, 698	032	B2

Ae2 - LE NORAT	N° fabbricato	N° foglio catastale	N° mappale/i catastale/i	N° fotografia	Classificazione
	23	12	464	033, 034	E1
	24	12	465	035, 036, 037	E1
	25	12	277	038	Cb
	26	12	96	039, 040, 041	E2b
	27	12	477	042, 043, 044	E2b
	28	12	631	045	E2b
	29	12	98	046, 047	B2
	30	12	292	048	DB
TOTALE EDIFICI	28				
TOTALE FONTANE	2				
TOTALE	30				



Ae2

LE NORAT

Scala 1:1.000





001



002



003



004



005



006



007



008



009



010



011



012



013



014



015



016



017



018



019



020



021



022



023



024



025



026



027



028



029



030



031



032



033



034



035



036



037



038



039



040



041



042



043



044



045



046



047

Ae3* – LE BUILLET

Ae3* - LE BUILLET	N° fabbricato	N° foglio catastale	N° mappale/i catastale/i	N° fotografia	Classificazione
	1	7	25	001, 002	E2b
	2	7	22	002, 003	E2b
	3	7	28	004	Ca
	4	7	301	005, 006	Ca
	5	7	25	007, 008	Ca
	6	7	22	009, 010	Ca
	7	7	20	011	B4
	8	7	19	012	B4
	9	7	19	012	Tettoia
	10	7	19	013	E1
	11	7	7	014	E4
	12	7	5	015	Cac
	13	7	7	016, 017	E2b
	14	7	????	018	B2
	15	7	9	019, 020, 021	B4
	16	7	15	022, 023	B4
	17	7	16	024, 025	B4
	18	7	16	026	E2b
	19	7	29	027	B2

Ae3* - LE BUILLET	N°fabbricato	N°foglio catastale	N°mappale/i catastale/i	N°fotografia	Classificazione
	20	7	32	028	Ca
	21	7	31	029, 030	E2b
	22	7	44	031, 032	E1
	23	7	46	033	E1
	24	7	47	034, 035	E2b
	25	7	47, 247	036, 037	E4
	26	7	14	038	B4
	27	7	288	039	B4
	28	7	287	039	B4
	29	7	19	040, 041	E4
	30	7	60	042	E4
	31	7	57	043	E1
	32	7	56	043	E1
	33	7	54	043, 044	E1
	34	7	67	045	Ca
	35	7	67, 68	046	E3
	36	7	309	047	E4
	37	7	51	047, 048	E1
	38	7	291	049	E1
	39	7	76	050	E4
	40	7	79	051	E3

Ae3* - LE BUILLET	N°fabbricato	N°foglio catastale	N°mappale/i catastale/i	N°fotografia	Classificazione
	41	7	80	052, 053, 054	DC
	42	7	77	055, 056	E1
	43	7	85	057	E1
	44	7	84	058, 059	E1
	45	7	85	060	E4
	46	6	D	061	A4
TOTALE EDIFICI	44				
TOTALE TETTOIE E BARACCHE	1				
TOTALE FONTANE	1				
TOTALE	46				





001



002



003



004



005



006



007



008



009



010



011



012



013



014



015



016



017



018



019



020



021



022



023




024



025



026



027



028



029



030



031



032



033



034



035



036



037



038



039



040



041



042



043



044



045



046



047



048



049



050



051



052



053



054



055



056



057



058



059



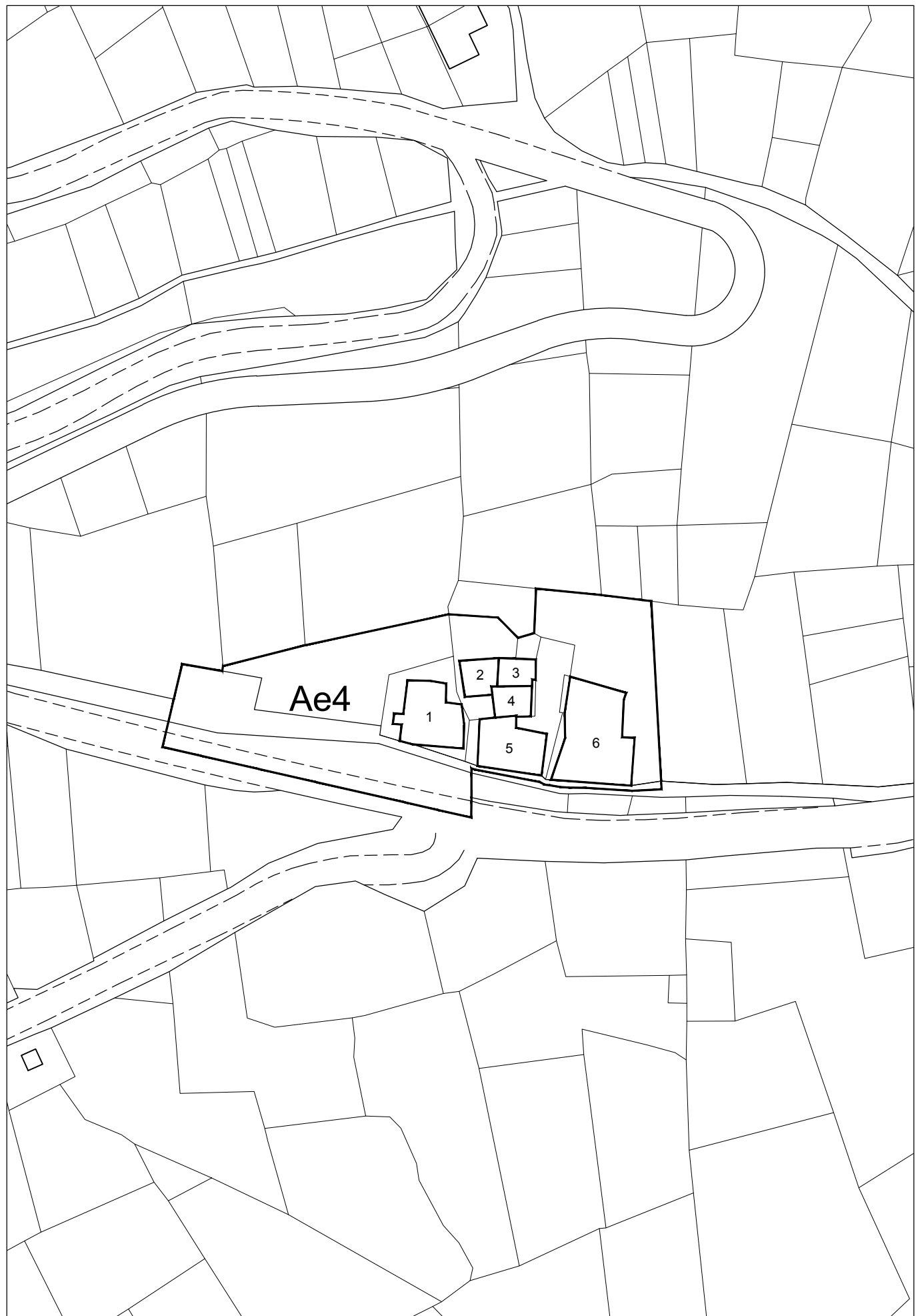
060



061

Ae4 – LE BIOLEY

Ae4 - LE BIOLEY	N° fabbricato	N° foglio catastale	N° mappale/i catastale/i	N° fotografia	Classificazione
	1	6	263	001, 002	E1
	2	6	264	003, 004, 005	Ca
	3	6	????	006, 007	DC
	4	6	????	008, 009	Ca
	5	6	271	010, 011	E1
	6	6	270	012, 013, 014, 015	E1
TOTALE EDIFICI	6				



Ae4

LE BIOLEY

Scala 1:1.000





001



002



003



004



005



006



007



008



009



010



011



012



013



014



015

Ae5* – TACHE (LE COSSARD)

COMUNE DI INTROD**TACHE (COSSARD)**

Zona Ae5*

Ae5* - TACHE (COSSARD)	N° fabbricato	N° foglio catastale	N° mappale/i catastale/i	N° fotografia	Classificazione
	1	23	54, 371	001	D
	2	23	54, 60	002, 003, 004	D
	3	23	420, 421	005, 006	Ca
	4	23	407	007, 008	Ca
	5	23	407	009, 010	B2
	6	23	58	011, 012	E4
	7	23	58	013, 014	E1
	8	23	75	015	Tettoia
TOTALE EDIFICI	6				
TOTALE TETTOIE E BARACCHE	1				
TOTALE FONTANE	1				
TOTALE	8				





001



002



003



004



005



006



007



008



009



010



011



012



013



014




015

Ae6* – TACHE (PLAN DI BRANDO)

Ae6* - TACHE (PLAN DI BRANDO)	N° fabbricato	N° foglio catastale	N° mappale/i catastale/i	N° fotografia	Classificazione
	1	23	A	001, 002, 003	A4
	2	23	180	004	E4
	3	23	179	005	E2b
	4	23	174	006	B2
	5	23	174	007, 008	DC
	6	23	173	009	DC
	7	23	464, 466, 467	010	Ca
	8	23	174	011	Ca
	9	23	464	012, 013	Ca
	10	23	175, 424, 465	014, 015, 016, 017	D
	11	23	172	018, 019, 020, 021, 022	DC
	12	23	171	023, 024	DC
	13	23	169, 170	025, 026, 027, 028	D
	14	23	167	029	D
	15	23	164	030	E3
	16	23	410	031, 032	DC
	17	23	179	033, 034, 035	Ca
	18	23	164, 177, ????	036, 037, 038, 039, 040	Caf
	19	23	397	041	E1
	20	23	157	042	DC

Ae6* - TACHE (PLAN DI BRANDO)	N° fabbricato	N° foglio catastale	N° mappale/i catastale/i	N° fotografia	Classificazione
	21	23	155	043, 044	Ca
	22	23	156	045	E4
	23	23	156	046	Tettoia
	24	23	156	047, 048	Baracca
TOTALE EDIFICI	22				
TOTALE TETTOIE E BARACCHE	2				
TOTALE	24				





001



002



003



004



005



006



007



008



009



010



011



012



013



014



015



016



017



018



019



020



021



022



023



024



025



026



027



028



029



030



031



032



033



034



035



036



037



038



039



040



041



042



043



044



045



046



047



048

Ae7* – TACHE (PLAN DAVID)

COMUNE DI INTROD

TACHE (PLAN DAVID)

Zona Ae7*

Ae7* - TACHE (PLAN DAVID)	N° fabbricato	N° foglio catastale	N° mappale/i catastale/i	N° fotografia	Classificazione
	1	20	96	001, 002	D
	2	20	95	003, 004	D
	3	20	99, 101, 102	005, 006	DC
	4	20	96	007	Ca
	5	20	103, ?????	008, 009, 010	DC
	6	20	104, 106	011	E2c
	7	20	107, 114	012, 013	DB
	8	20	108, 112, 113, 120, 198	014	DC
	9	20	118, 120	015, 016, 017, 018	Ca
	10	20	118	019	DC
	11	20	199	020	B2
	12	20	77a, 77b	021, 022	Ca
	13	20	71, 214	023, 024, 025	DC
	14	20	78, 80, 215	026, 027, 028, 029, 030	B1
	15	20	71, 72, 216	031, 032, 033, 034	DC
	16	20	70	035, 036, 037, 038, 039	Ca
TOTALE EDIFICI	15				
TOTALE FONTANE	1				
TOTALE	16				





001



002



003



004



005



006



007



008



009



010



011



012



013



014



015



016



017



018



019



020



021



022



023



024



025



026



027



028



029



030



031



032



033



034



035



036



037



038

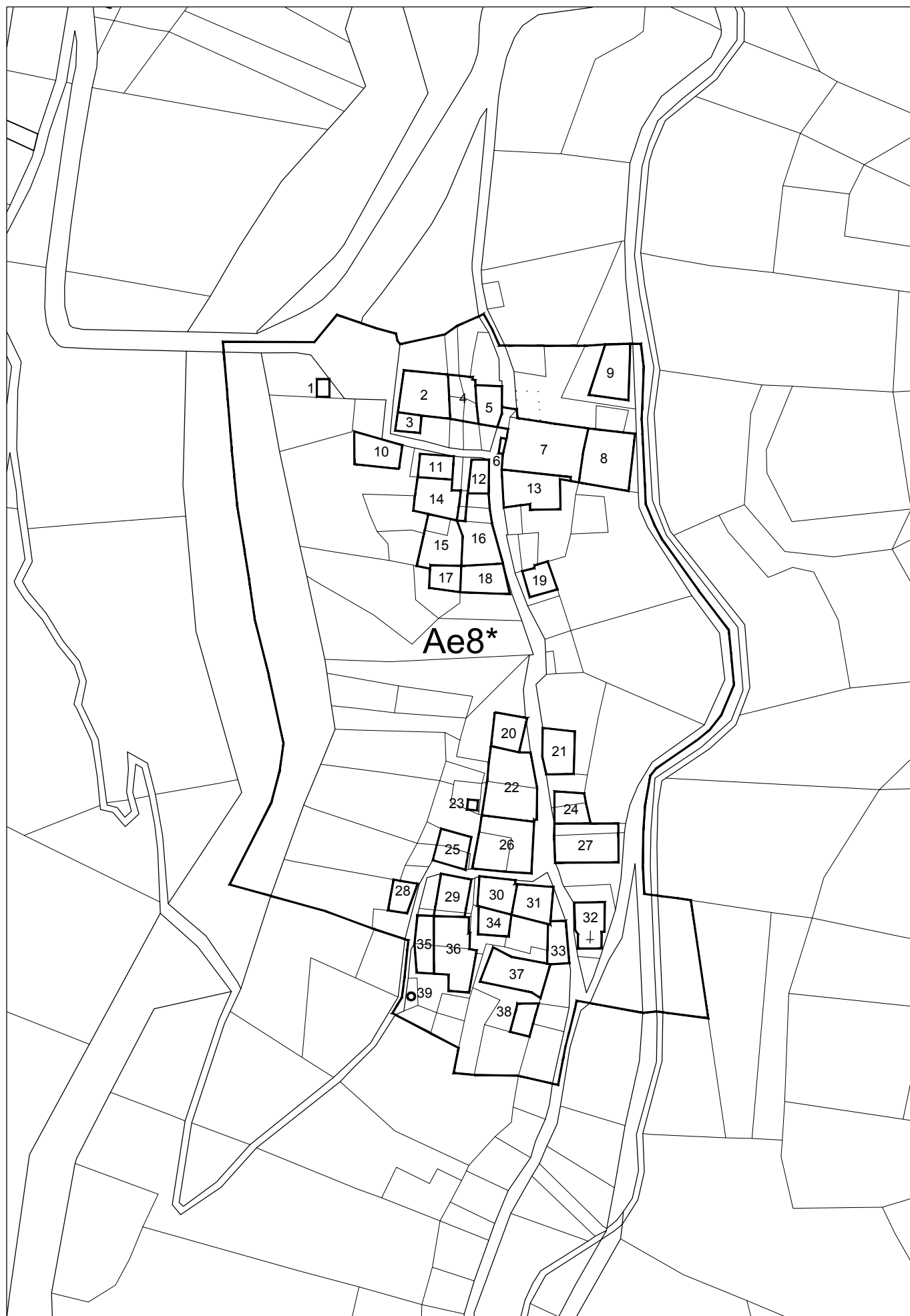


039

Ae8* – CHEVRÈRE

Ae8* - CHEVRÈRE	N° fabbricato	N° foglio catastale	N° mappale/i catastale/i	N° fotografia	Classificazione
	1	32	377	001a, 001b	E3
	2	32	194	002	Ca
	3	32	194	003	E4
	4	32	192, 193, 196, 197	004, 005	Ca
	5	32	191, 198	006, 007	E1
	6	32	191	008	B2
	7	32	166	009	E2d
	8	32	163	010	E2d
	9	32	200	011	E1
	10	32	384	012	E1
	11	32	320	013	DC
	12	32	190	014	Ca
	13	32	170, 172	015, 016	Ca
	14	32	321	017, 018	Ca
	15	32	181, 187	019	Ca
	16	32	183, 188, 189	020	Ca
	17	32	178	021	Ca
	18	32	177	022	Ca
	19	32	174	023, 024	DC
	20	32	157	025	E1
	21	32	146	026, 027, 028	DC
	22	32	148, 152	029, 030	Ca

Ae8* - CHEVRÈRE	N° fabbricato	N° foglio catastale	N° mappale/i catastale/i	N° fotografia	Classificazione
	23	32	149	031	E3
	24	32	143, 145	032	Ca
	25	32	136, 137	033, 034, 035, 036	Ca
	26	32	139, 140	037, 038	Ca
	27	32	141, 142	039, 040, 041	Ca
	28	32	132, 135	042, 043	E1
	29	32	130, 131	044, 045, 046	Ca
	30	32	129	047, 048	Ca
	31	32	127	049, 050	E2b
	32	32	H	051	A4
	33	32	125	065	E4
	34	32	128	052, 053	DC
	35	32	113, 131	054, 055	B1
	36	32	113, 131	056, 057	Ca
	37	32	117	058, 059, 060	DC
	38	32	120	061	DC
	39	32	K	062, 063, 064	B2
TOTALE EDIFICI	37				
TOTALE FONTANE	2				
TOTALE	39				





001a



001b



002



003



004



005



006



007



008



009



010



011



012



013



014



015



016



017



018



019



020



021



022



023



024



025



026



027



028



029



030



031



032



033



034



035



036



037



038



039



040



041



042



043



044



045



046



047



048



049



050



051



052



053



054



055



056



057



058



059



060



061



062



063



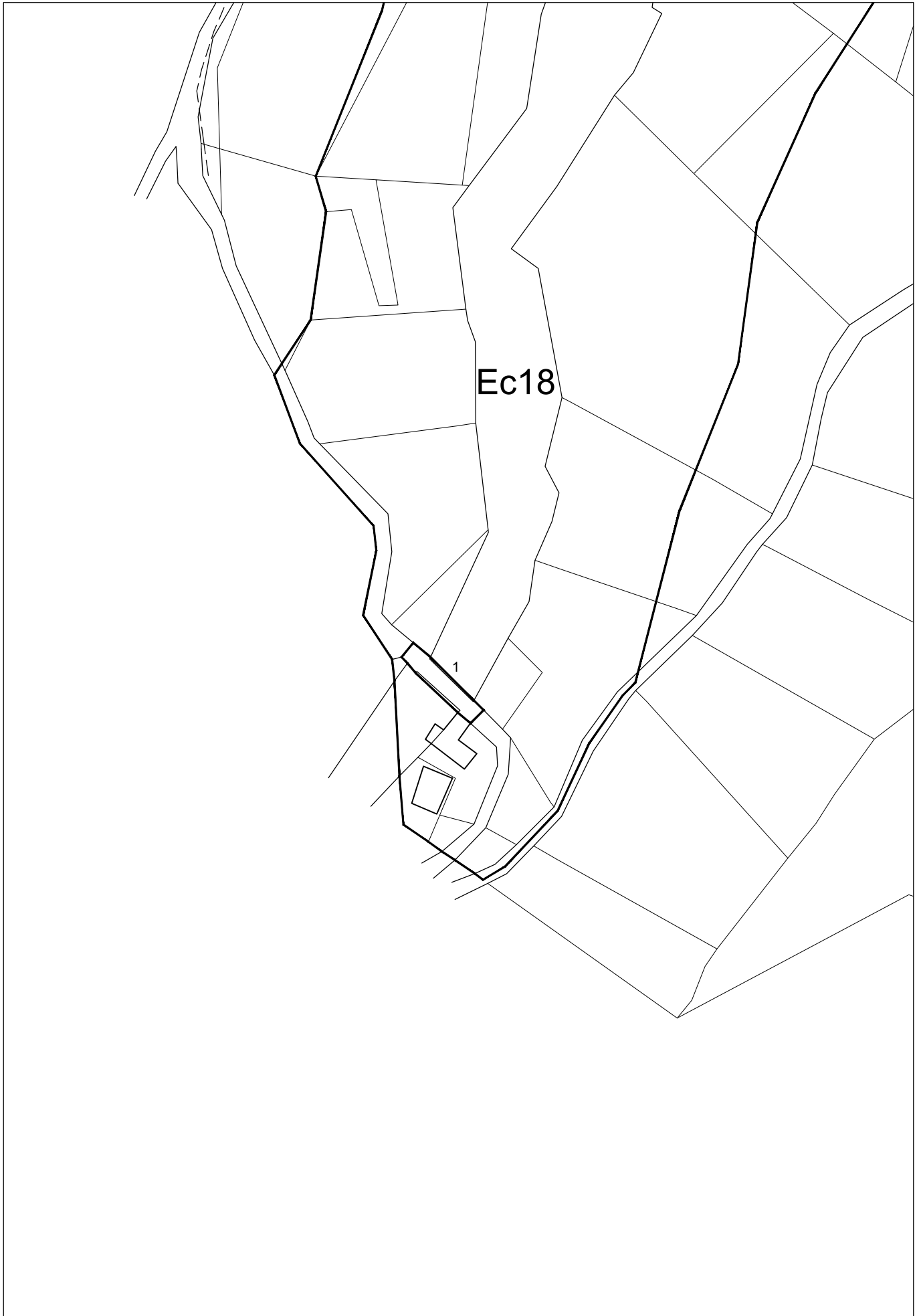
064



065

EDIFICI FUORI DALLE ZONE DI TIPO A

Sottozona	N° fabbricato	N° foglio catastale	N° mappale/i catastale/i	N° fotografia	Classificazione
Ec18	1	20	/	/	A3
Eh2	2	5	47	1, 2	DB
Ec9/Eg17	3	4, 12	/	/	A3
TOTALE EDIFICI	1				
TOTALE PONTI	2				
TOTALE	3				



Ec18 TACHE (PLAN DAVID)

Scala 1:1.000





Eh2

PLAN D'INTROD

Scala 1:1.000







1



2